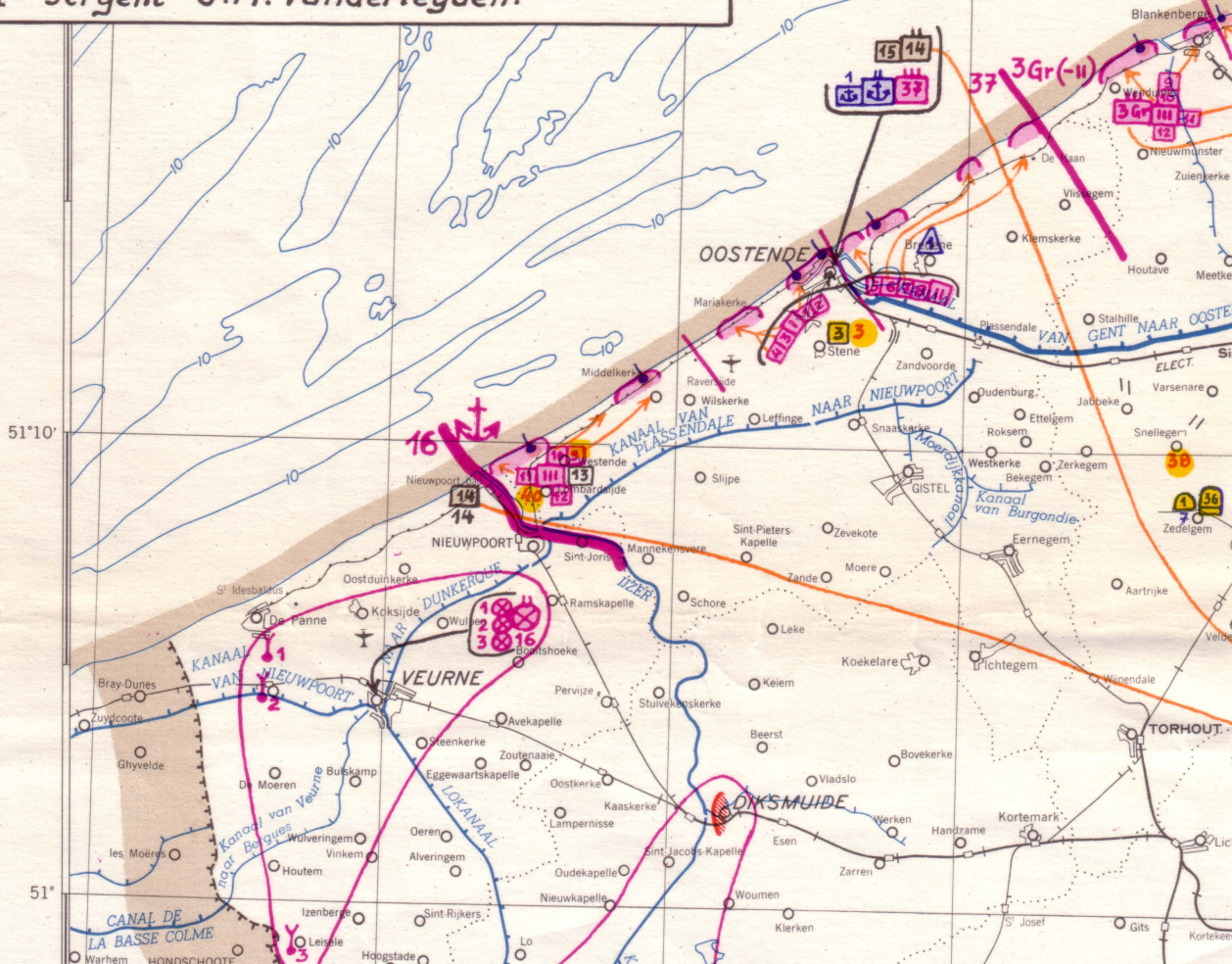


# ARMÉE BELGE

## FORCES ARMÉES BELGES SERVICE HISTORIQUE TRAVAIL n° 40

carte dressée en 1971 par  
le Lt-colonel de réserve A. Bikar  
et dessinée par  
le 1<sup>er</sup> sergent J.M. Vanderleyden.

- 3 Berchem-Sainte-Agathe - Sint-Agatha-Berchem
- 4 Bruxelles - Brussel
- 5 Etterbeek
- 6 Evere
- 7 Forest - Forst
- 8 Ganshoren
- 9 Ixelles - Elsene

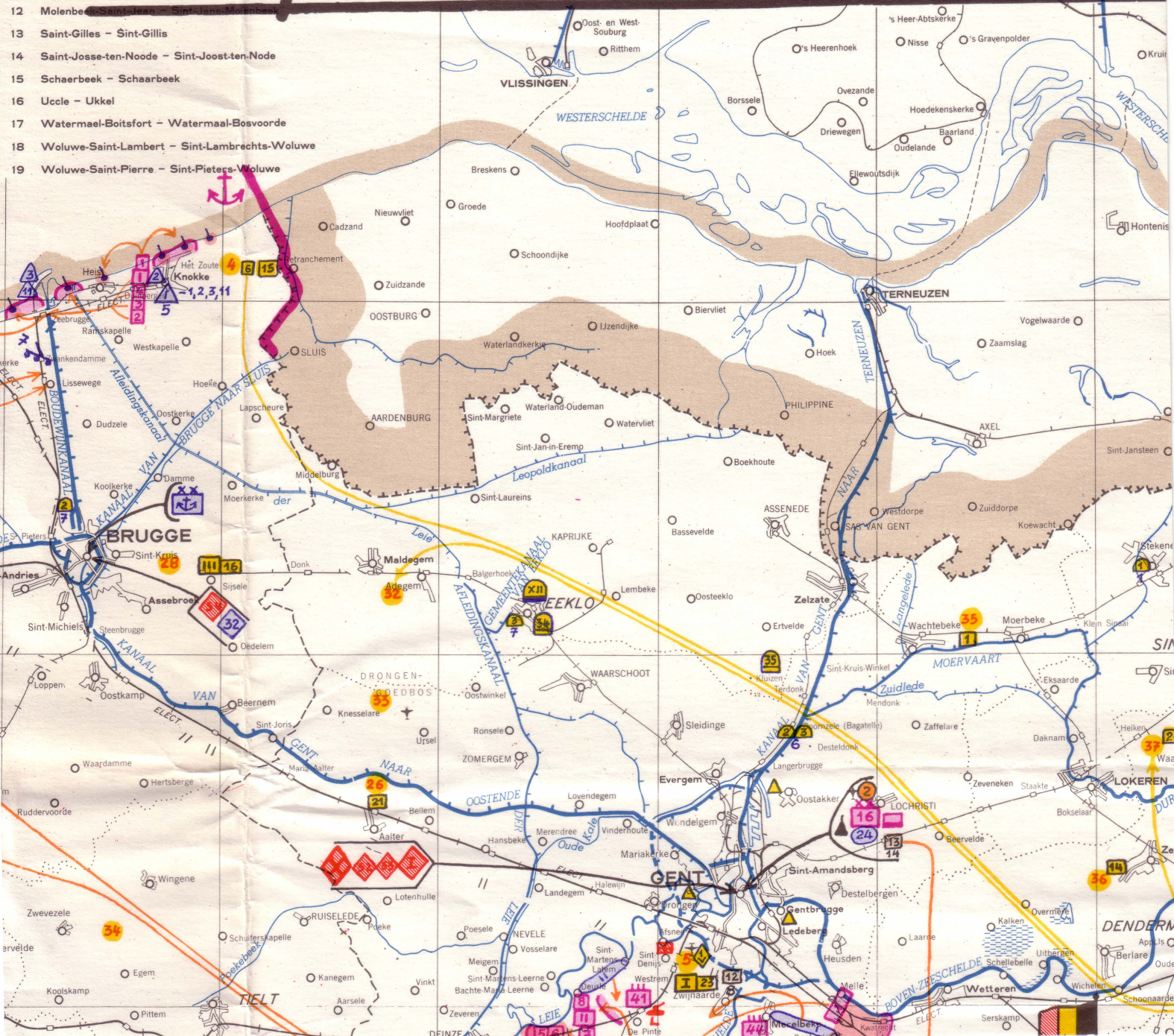




# LOGE - MOBILISATION

## Dispositif le 7 mai

- 12 Molenbeek - Saint-Jean - Sint-Jans-Molenbeek
- 13 Saint-Gilles - Sint-Gillis
- 14 Saint-Josse-ten-Noode - Sint-Joost-ten-Node
- 15 Schaerbeek - Schaarbeek
- 16 Uccle - Ukkel
- 17 Watermael-Boitsfort - Watermaal-Bosvoorde
- 18 Woluwe-Saint-Lambert - Sint-Lambrechts-Woluwe
- 19 Woluwe-Saint-Pierre - Sint-Pieters-Woluwe

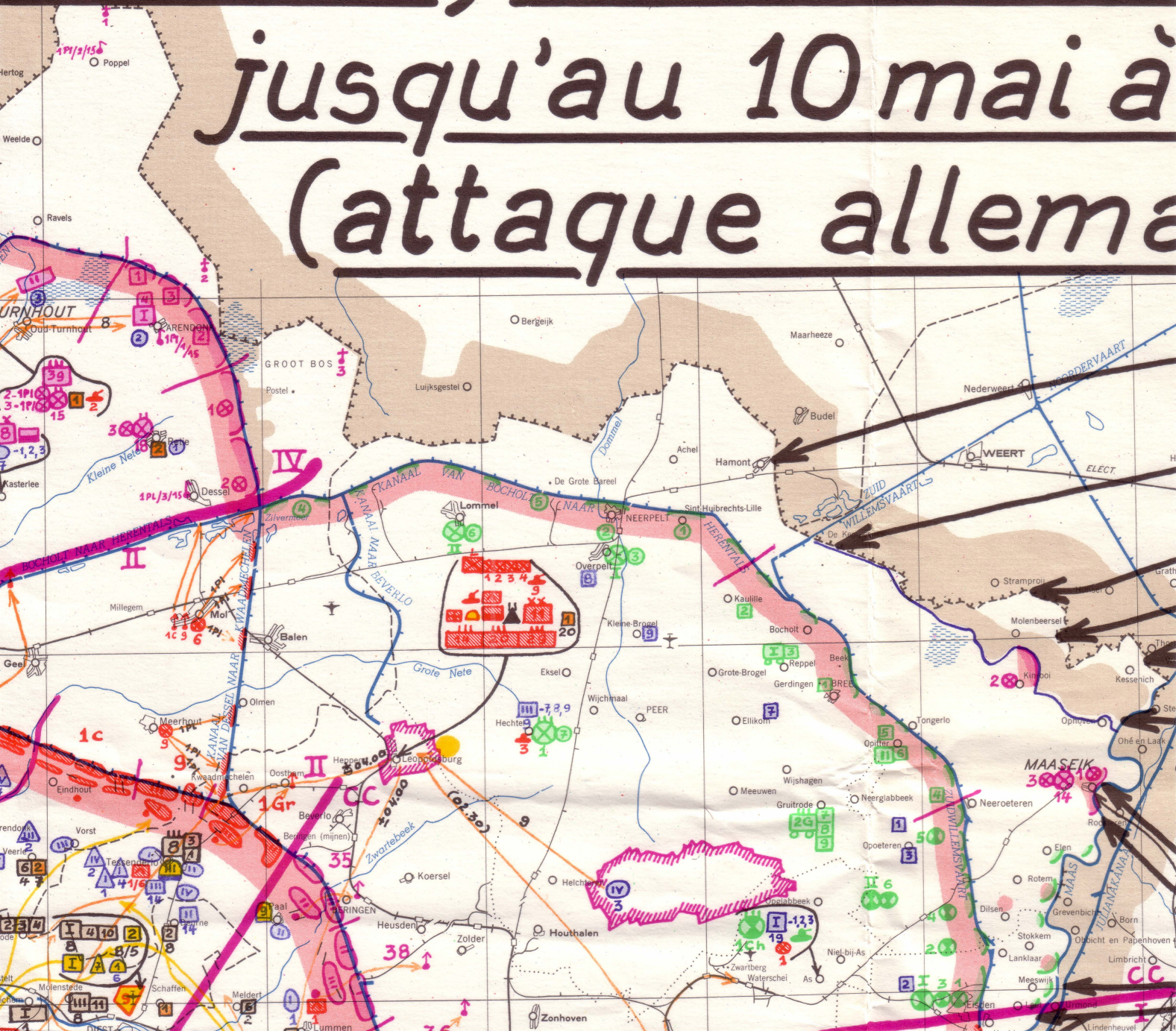








# réalerte) et mouvem jusqu'au 10 mai à (attaque allemande

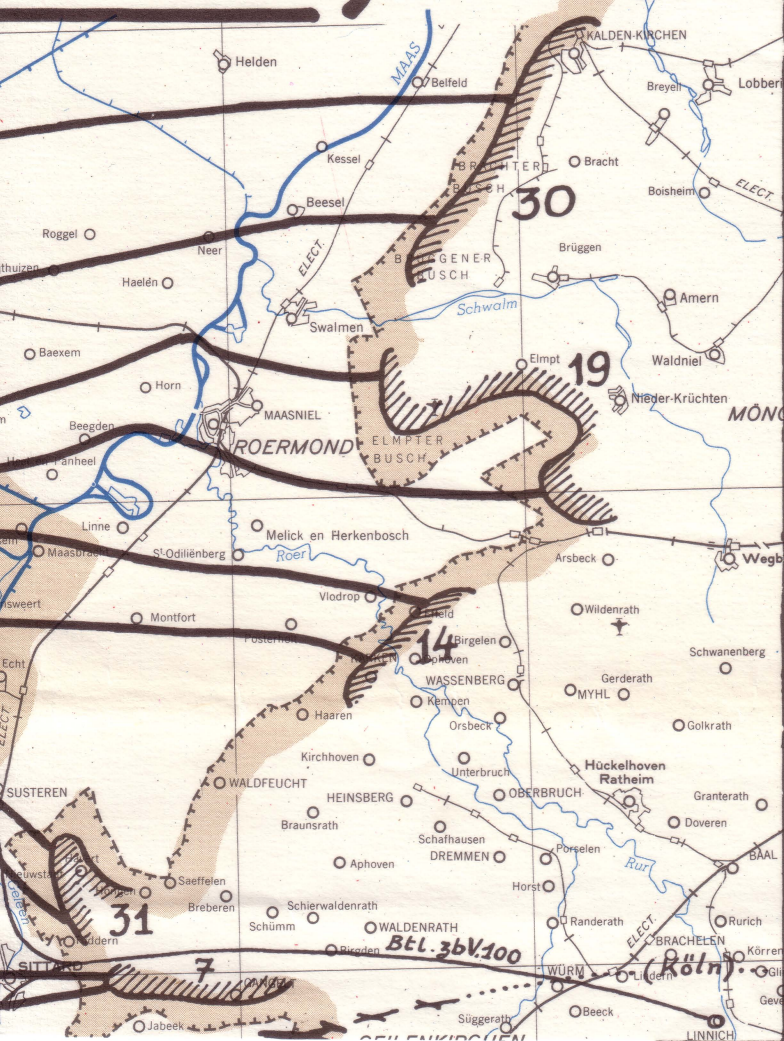




ements

4 h 35

ande)



## Abréviations

(G)QG: (Grand) Quartier Général

EM(R): état-major (régimentaire)

PC : poste de commandement  
(= partie tactique d'un EM)

CA : Corps d'Armée.

CC : Corps de cavalerie

Di : division d'infanterie

DC : division de cavalerie

Br CP: brigade de cavaliers portés

rég; Ri : régiment; rég. d'infanterie

B<sup>on</sup>; gr: bataillon; groupe

Gr<sup>t</sup>: Groupement (K, Goffinet,  
J, A, B et C sont temporaires)

Cie, Esc: compagnie; escadron

B<sup>ie</sup>; esc: batterie; esadrille.

moto; cy: motocycliste; cycliste

CT : Corps des Transports  
(= tous les services de ravitaillement,  
réparation et transport de CA, CC, Di ou DC)

Remarque: éléments dispersés; seul  
l'emplacement de l'EM de  
chaque CT est indiqué sur la carte

CM : Corps médical.

Mi CA: Cie ou Esc de Mi. contre avions

(1 Pl aux 1 et 2 D Ch A et au VII CA)

dét: détachement

Pl; S<sup>on</sup>: Peloton; Section

Pl E: Pl. d'éclaireurs

de Ri :

Pl moto ou cy :

RO : Reconnaissance

Officier :

Poste d'alerte :

Poste de surveillance :

ct : commandant

Mi : mitrailleuse(s)

MVD: mortier Van Deuren

(Mo lourd de tranchée)

Mo... : mortier

C... : canon

T.13: chasseur de chars

(c.47 sous semi-coupe,  
sur affût chenillé)

ALVF: Artillerie lourde sur Voie Ferrée

RA : rég. d'artillerie

autres abréviations :  
voir tableaux ci-dessous



# Infanterie

7 CA : chacun

- 1 QG
- des éléments de CA: {CT (■), Mi CA (●), CM (■) (sauf I et II CA).  
Artillerie, Génie, TTr: voir tableaux.
- des unités d'armée, en renfort: U Cy F, U Sp F, RL, TA, etc..
- des Di ou D Ch A.

## 12 Di actives ou de 1<sup>re</sup> réserve (1 à 12); chacune:

- 1 QG
- 3 Ri à:
  - 1 EM et 1 PLE
  - 3 B<sup>ons</sup> (I à III) à 1 EM et 4 C<sup>ies</sup> (C<sup>ies</sup> 1 à 12, dont 4<sup>e</sup>, 8<sup>e</sup> et 12<sup>e</sup> de Mi)
  - IV<sup>e</sup> B<sup>on</sup> d'engins (13<sup>e</sup> C<sup>ies</sup> Mi; 14<sup>e</sup>: c. 47; 15<sup>e</sup>: Mo. 76).

### Remarques:

- 1 Ri entier = 1 B<sup>on</sup> entier =
- le IV<sup>e</sup> B<sup>on</sup> est réparti parmi les 3 autres; n'est représenté que si son ct exerce un commandement tactique
- PLE: n'est représenté que s'il est loin de l'EMR, ou le quitte à l'alerte du 10/5

### des unités et services divisionnaires:

- 1 E<sup>on</sup> Cy (issu de la cavalerie)
  - 1 C<sup>ie</sup> antichars tractée (2 aux Di 5 et 6)
  - 1 C<sup>ie</sup> de T. 13 (sauf aux Di 5, 6 et 12)
  - 1 CT
  - 1 C<sup>ie</sup> Mi CA
  - 1 CM
- Artillerie, Génie, TTr: voir ces titres

## 6 Di de 2<sup>e</sup> réserve (13 à 18)

différences avec les Di 1 à 12:

- des Ri; Artillerie: 2 gr. au lieu de 4
- TTr: 1 C<sup>ie</sup> au lieu de 1 B<sup>on</sup>
- + 1 gr. cy à 3 E<sup>ons</sup> (3<sup>e</sup>: Mi)

N<sup>os</sup> des 54 Ri: Di n<sup>os</sup>:

- 1 à 12: 1 à 9, 11 à 25, 28, 29, 1 et 2 c, 1 et 2 gr, 1 à 6 Ch.
- 13 à 18: 31 à 39, 41 à 44, 3 C, 3 Gr, 7 à 9 Ch.

(C = Carabiniers, Gr = Grenadiers, Ch = Chasseurs)

## Chasseurs Ardennais (Ch. A.)

### 1<sup>re</sup> D Ch A

- 1 QG
- 3 rég. Ch. A (1, 2, 3) à:
  - 1 EM
  - 3 B<sup>ons</sup> Cy (I, II, III) à 3 C<sup>ies</sup> (1 à 9)
  - 1 C<sup>ie</sup> moto (10<sup>e</sup>); 1 C<sup>ie</sup> de T. 13 (11<sup>e</sup>)

### des unités et services divisionnaires

- 1 CT; 1 Pl Mi CA; 1 CM.
- Artillerie, Génie, TTr: voir ces titres.

### 2<sup>e</sup> D Ch A: comme 1<sup>re</sup> mais aux 3 rég. (4, 5, 6):

- II<sup>e</sup> et III<sup>e</sup> B<sup>ons</sup> à pied
- C<sup>ies</sup> moto et T. 13
- + 1 C<sup>ie</sup> d'engins (10<sup>e</sup>) (c. 47 et Mo. 76) répartie.

### 1 B<sup>on</sup> Moto à: 1 EM; 2 C<sup>ies</sup> moto (1, 2) et 1 d'engins (3<sup>e</sup>)

# Troupes Auxiliaires (TA)

(vieilles classes de l'infanterie)

- 1 EM/Gr<sup>e</sup> (n<sup>o</sup> 2)
- 7 rég. (1 à 4, 8 à 10) à 1 EM et 3 B<sup>ons</sup> (I à III) à 1 EM et 4 C<sup>ies</sup> (1 à 12).
- 1 B<sup>on</sup> indépendant (14<sup>e</sup>) à 1 EM et 3 C<sup>ies</sup> (13 à 15).

## Unités Cyclistes Frontière (U. Cy. F.)

- 2 rég. (1 et 2 R Cy Fou) à:
  - 1 EM
  - 3 B<sup>ons</sup> (I à III) à 2 C<sup>ies</sup> (1 à 6) à 5 Pl.
  - 1 C<sup>ie</sup> de Mi (7<sup>e</sup>), 1 C<sup>ie</sup> de T. 13 (8<sup>e</sup>).
- 1 C<sup>ie</sup> de T. 13 indépendante
- le B<sup>on</sup> du Limbourg à: 1 EM et 6 C<sup>ies</sup> (1 à 6)

## Unités de Forteresse (U. Sp. F.)

- 1 rég. (Anvers) à 1 EMR, 5 EM de B<sup>on</sup> (I à V) (▲), 27 C<sup>ies</sup> (1 à 27) (▲)
- VII<sup>e</sup> B<sup>on</sup> (Namur): 1 EM, 4 C<sup>ies</sup> (32 à 35)
- VIII<sup>e</sup> B<sup>on</sup> (Oupeye): 1 EM, 4 C<sup>ies</sup> (28 à 31)
- C<sup>ie</sup> de T. 13/PFL: (à La Pinte)
- C<sup>ie</sup> de T. 13/PFN: (Ch. A.; à Bruxelles).

# Cavalerie

L = Lanciers  
G = Guides  
Ch Ch = Chasseurs à Cheval.

- QG: CC, DC (1, 2), Br CP
- 6 rég. moto (1, 2 et 3 L; 1 et 2 Ch Ch; 1 G) à:
  - 1 EM
  - 2 gr. à {1 EM (I, II), 3 E<sup>ons</sup> (1 à 6)}
  - 1 E<sup>on</sup> blindé (7<sup>e</sup>)
- 2 rég. de cavaliers portés (4 L, 2 G) à:
  - 1 EM
  - 2 gr. à {1 EM (I, II) gr. entier, 3 E<sup>ons</sup> (1 à 6)}
  - 1 E<sup>on</sup> Moto (7<sup>e</sup>), 1 antichars (8<sup>e</sup>), 1 de transport (9<sup>e</sup>).
- 4 rég. de carabiniers cyclistes (1 à 4 Cy) à:
  - 1 EM
  - 2 B<sup>ons</sup> à {1 EM (I, II), 3 C<sup>ies</sup> (1 à 6)} B<sup>on</sup> entier:
  - 1 C<sup>ie</sup> antichars (7<sup>e</sup>)
- 1 E<sup>on</sup> de chars (Renault 16T)
- des unités et services du CC et de chaque DC:
  - Comme les CA et Di
  - 1 E<sup>on</sup> de T. 13 / Br CP (en formation, à Boitsfort).

## 2 Régiments légers (1 et 2 RL) à:

- 1 EMR + 1 Pl Génie (O) et 1 Pl TTr (▲)
- 2 groupes (I, II) à:
  - 1 EM + Pl blindé
  - 3 E<sup>ons</sup> moto (1 à 6; 3 et 6: d'engins)
  - (groupe entier: )

# II - Ministère de la Défense Nationale, et Troupes de l'Intérieur (non représentés sur la carte)

- Commandements de circonscriptions (4), provinces (9), places, camps.
- Troupes et établissements territoriaux: B<sup>ons</sup> de Gardes de Voies de Communication et Etablissements (GVCE),
- GTA: voir DAT. CT territoriaux, Etablissements du Service de Santé, Arsenal du Charroi, etc...



# Artillerie

- RA/Di, DChA, DC } + n° du rég. = EM, sous le, symbole du QG appuye
- RA/CA (I à IV), CC } ou: + n° des gr (chiffres romains) = emplacements des pièces.
- △ RA/Armée (RAA)

- gr. dans autre secteur que l'EMR: n° du rég. inscrit sous le symbole.
- B<sup>ie</sup> éloignée du groupe: indiquée à part (○, □, △).
- B<sup>ies</sup> "avancées" temporairement (canal Albert); 1 B<sup>ie</sup> de certains gr. - emplacements non représentés
- Les gr. sont à 3 B<sup>ies</sup> de 4 pièces, sauf:
  - IV, V/13 et 15; IV/14; V/16; I, II/20RA: à 2 B<sup>ies</sup>.
  - IV/3 RAA: 3 B<sup>ies</sup> (10, 11, 12) (12) de 12 MVD
  - I/5 RAA: gr. de côte: 4 B<sup>ies</sup> (1, 2, 3, 11)
  - II/5 RAA: gr. d'ALVF: 7 B<sup>ies</sup> (4 à 10) (66) (de 1 à 2 pièces, total 12).

## 31 RA

- 21 de Division
  - 1 à 12, à 4 gr. = A/Di 1 à 12. (N<sup>os</sup> ne correspondent pas à ceux des Di).
  - 21 à 26, à 2 gr. = A/Di 13 à 18.
  - 20, à 4 gr. = A/ChA.
  - 17, 18, à 2 gr. = A/DC 1 et 2.
- 4 de CA: 13 à 16, à 6 gr.
- 1 du CC: 19, à 4 gr.
- 5 RAA: 1 à 5, total 18 gr.

## Des Unités non enrégimentées

- ← 2 B<sup>ies</sup> d'obusiers de 6 pouces (2<sup>e</sup> DChA).
- ← 1 B<sup>ie</sup> de C.120 De Bange (V<sup>e</sup> CA).
- ↳ 7 B<sup>ies</sup> de MVD:
  - 1 gr. à 4 B<sup>ies</sup> {EM au III<sup>e</sup> CA; 1<sup>re</sup> B<sup>ie</sup> à 2<sup>e</sup> Di, 2<sup>e</sup> au I<sup>er</sup> CA, 3<sup>e</sup> à 3<sup>e</sup> Di, 4<sup>e</sup> à 1<sup>er</sup> Di.
  - 3 B<sup>ies</sup> à la PFN.

## 1 Commandement de l'Artillerie d'Armée (AA)

- à ses ordres: l'AA non attribuée aux CA et Di = 4 Gr<sup>ts</sup>
  - J: EMR, EM/II et B<sup>ies</sup> 4, 6, 9/5 RAA; III/1 RAA.
  - A: EMR, et I/1 RAA.
  - B: EMR, I et III/3 RAA, II/1 RAA, 8<sup>e</sup> ALVF
  - C: 5<sup>e</sup> ALVF.

## Non représentés sur la carte

- 1 Service de repérage (1 EM et 5 B<sup>ies</sup>)
- 1 CT.
- 1 EM et 4 rég. de Parc (mobilisés le 10/5/40)
- 2 Rég. de forteresse {Liège} = garnisons des forts. {Namur}

# Troupes de Transmission (TTr)

- ▲ 1 EM, du rég. d'Armée (avec service Colombophile)
- ▲ 23 B<sup>ons</sup>
  - du rég. d'Armée I à III {I télégraphiste, à 4 C<sup>ies</sup> I à 4. II et III radio, à 2 C<sup>ies</sup>.
  - des Di 1 à 12 (mêmes n<sup>os</sup>) (à 2 C<sup>ies</sup>)
  - des CA I à IV (21 à 24) (à 3 C<sup>ies</sup> + 1 Pl. Colombophile).
  - des DC et du CC (28 à 30) (à 2 C<sup>ies</sup>).
  - de la DAT (31) (à 3 C<sup>ies</sup>)
- ▲ 14 C<sup>ies</sup>
  - des Di 13 à 18 (mêmes n<sup>os</sup>); des 1 et 2 DChA (n<sup>os</sup> 19 et 20); des CA V à VIII (n<sup>os</sup> 25, 26, 27); de la PFL; de la PFN; du STZA.
- ▲ 3 Pl: du GQG; des 1 et 2 RL.

## Troupes et services de communication et de transport

- Service Militaire des Chemins de fer
- Troupes de Chemins de fer } voir Génie
- Cantonniers
- Gr<sup>e</sup> automobile (1 EM, 2 B<sup>ons</sup> à 4 C<sup>ies</sup> auto + 1 C<sup>ie</sup> de Parc)
- Gr<sup>e</sup> régulateur routier (commissions régulatrices, etc...)
- Service des transports par eaux intérieures.

Service Territorial de la Zone de l'Armée (STZA): 1 QG, 1 C<sup>ie</sup> de TTr, 1 Prévôté.

## Service de renseignements et de Surveillance aux frontières:

- dépend de la 2<sup>e</sup> Section du GQG, et comprend notamment:
  - des Centres de Renseignements Avancés (CRA): Herentals, Hasselt, Fléron, Trois-Ponts, Saint-Vith, Marche.
  - aux frontières, des Postes de Surveillance (PS), d'Examen (PE), et d'Alerte (PA).
- Sont toutefois indiqués sur la carte:
  - les PS 1 à 10 (La Panne à Wervik)
  - les PA du III<sup>e</sup> CA (0 à 32) et du Gr<sup>e</sup> K (51 à 90).

# Défense Aérienne du Territoire (DAT)

EM.

## Aéronautique Militaire (Aé. Mil.)

- EM. champs d'aviation {6 principaux } = 54 dont 42 d'aviation {48 autres } numerotés (1 à 42)

### 3 rég. d'Aé.

- 1 I à VI: 1<sup>er</sup>: Observation: EM, 6 gr. et 2: 2 C<sup>ies</sup> d'aérostation
- 2 I à III: 2<sup>e</sup>: Chasse: EM, 3 gr.
- 3 I à III: 3<sup>e</sup>: EM, 3 gr:
  - I: Observation; II: Bombardement
  - III: mixte: 5<sup>e</sup> esc: Bomb<sup>t</sup>; 7<sup>e</sup> esc: Observation

## 1 Service de Ravitaillement et Dépannage

### 1 rég. de TA/Aé

- I à IV: EMR, 4 EM de B<sup>on</sup>
- 1 à... 17 C<sup>ies</sup> {1 à 4, 7 à 10: Mi CA; 13 à 16, 19 à 22: TA; 23: Subsistants.

## Défense Terrestre Contre Aéronefs (DTCA)

EM  
2 rég. de DTCA

- 1 et 2: 2 EMR
- 1: 12 EM de gr {10 de C.75 (I à IV, VII à XII). 2 de projecteurs (XXI, XXII)}
- 1: 30 B<sup>ies</sup> de C.75 (1 à 12; 19 à 36)
- 1: 4 " " projecteurs
- 1 à 3 } 9 " " C.40 (PC pas sur carte) à 3 S<sup>ons</sup> (n<sup>os</sup> de B<sup>ie</sup> en dessous)

## 1 Service de Guet (pas sur carte)

- Commandement et Centre Général de Renseignements et d'Alerte (CGRA) à Bruxelles.
- 9 B<sup>ies</sup> de Guet (1 par chef-lieu de province, sauf pour le Luxembourg: Jemelle); chacune à 1 Centre Provincial (CPRA) et des Postes de Guet (PG).

## Garde Territoriale Antiaérienne (GTA).

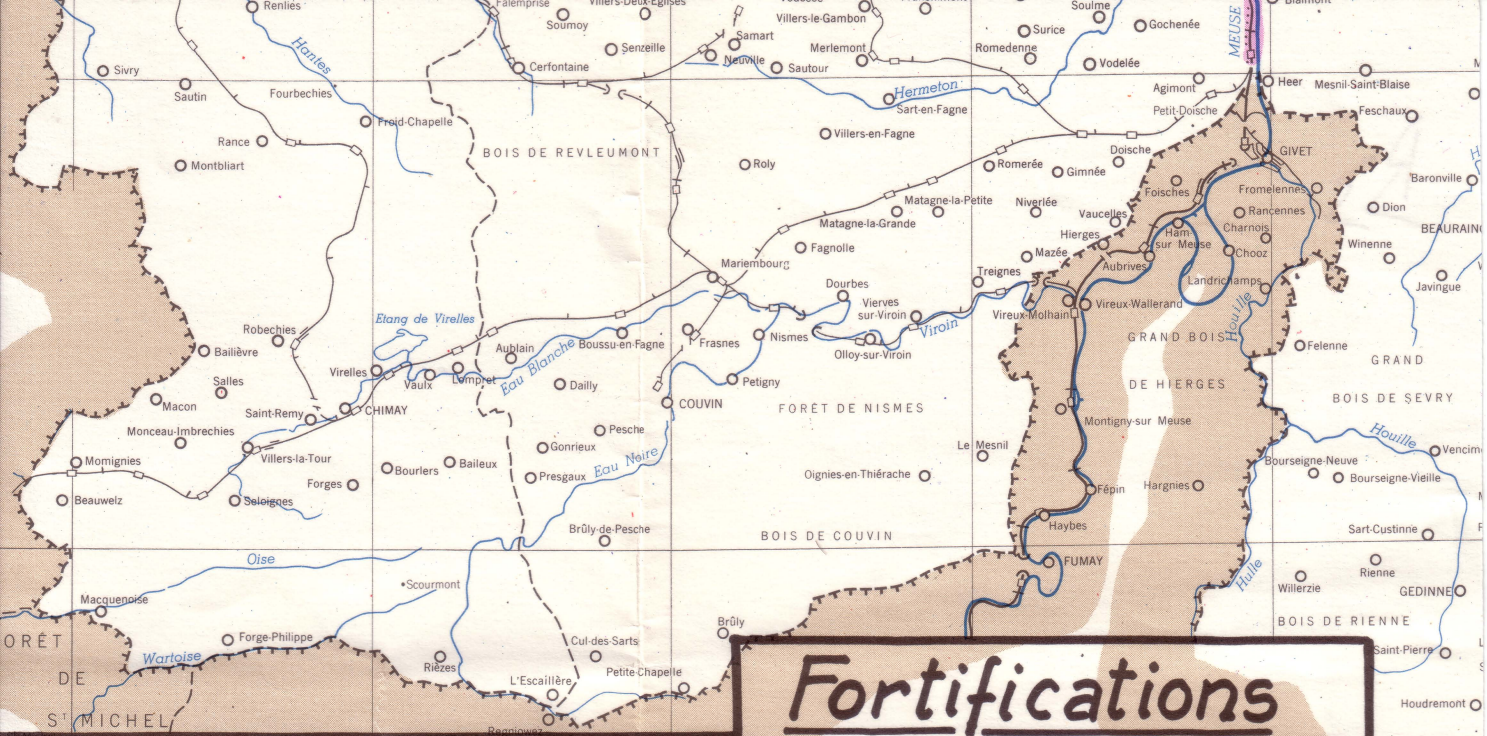
- { 1 Commandement
- { 3 EM/Gr<sup>e</sup> (Bruxelles, Anvers-Gand, Liège-Namur-Charleroi).
- Pas sur carte { des EM de gr. et PC de B<sup>ies</sup> à l'instruction: 1 gr. de C.75, 4 S<sup>ons</sup> de C.40, 2 S<sup>ons</sup> de projecteurs.
- ▲ : 3 B<sup>ies</sup> de C.94 (autour de Bruxelles).
- ▲ : 24 S<sup>ons</sup> de C.40 (Bruxelles: 6, Anvers: 5, Gand: 3, Liège: 4, Namur: 3, Charleroi: 3).

# Non représentés

Prévôtés (avec les QG)

- Intendances
- Gr<sup>e</sup> des unités du Service de Santé d'Armée (3 hôpitaux, 8 Ambulances, etc...)
- n'existe que partiellement le 10/5/40





# Génie

- 1 EM du rég. d'Armée.**
  - 28 B<sup>on</sup>s** (1 à 18, 20 à 26, 31 à 33)
    - du rég. d'Armée : 31, 32, 33 (à 4 C<sup>ies</sup>)
    - des CA I à IV : 21 à 24 (à 3 C<sup>ies</sup> + 1 de Parc)
    - des { Di : 1 à 18 } à 2 C<sup>ies</sup>
    - { CC : 20 } à 2 C<sup>ies</sup>
    - { DC : 25, 26 } (+1 Pl Parc, pas sur carte)
  - EM de B<sup>on</sup>**
  - C<sup>ie</sup>**
  - C<sup>ie</sup> Parc**
- si 1 ou plusieurs C<sup>ies</sup> sont éloignées de l'EM.
- 3 C<sup>ies</sup> de l'ex-19<sup>e</sup> B<sup>on</sup>** { : VII CA (+1 C<sup>ie</sup> Parc VII )  
 1 et 2 : 1 + 2 DChA
- 2 Pelotons**
- ① et 2 : 1 et 2 RL
- NB :** - pas de Génie aux V et VI CA  
 - n<sup>os</sup> des B<sup>on</sup>s : ne correspondent pas à ceux des unités appuyées (18<sup>e</sup> B<sup>on</sup> à 16 Di, 24<sup>e</sup> B<sup>on</sup> à II CA, etc..)

## Pontoniers

**10 à 4 P** : 1 EM de B<sup>on</sup> et 4 C<sup>ies</sup> + 1 de Parc.

## Troupes de Chemins de fer (TCF)

- 1 à III** : 1 EMR et 3 EM de B<sup>on</sup>
- Non représentés sur la carte**
  - 5 Directions du Génie et des Fortifications (D<sup>Gn</sup>F) (1 Namur, 2 Anvers, 3 Liège, 4 Bruxelles, 5 Gand).
  - 1 EM du Génie de la ligne KW.
  - 1 Commandement et 3 B<sup>on</sup>s de cantonniers.
  - 1 C<sup>ie</sup> d'ex cavateurs, 1 de camouflage, 1 de fontainiers, 1 de marinières.
  - 17 C<sup>ies</sup> de TCF
  - 1 Equipage Automobile de Ponts (EAP) à 4 Pl.
  - 1 EAP lourd à 4 Pl.
  - 1 Parc du Génie d'Armée.

# Fortifications

(forts et abris de tir, en béton)

- 1. Positions fortifiées (PF):**
  - Anvers (PFA), Liège (PFL), Namur (PFN), ligne Koningshooikt-Wavre (KW), Tête de Pont de Gand (TPG).
  - PFA :** 17 forts et 11 redoutes de 1914 (organisés en points d'appui d'infanterie); 197 abris modernes + 630 allemands de 1918.
  - PFL**
    - Fort d'Eben-Émael
    - I (Visé-Comblain): 3 forts modernes 179 abris
    - II (Barillon-Bonnelles): 6 " anciens 61 " **12 forts**
    - III (Visé-Argenteau-Jupille-Angleur): 42 " **332 abris**
    - IV (Meuse): 2 forts anciens modernisés 50 "
  - PFN :** 7 forts anciens modernisés 148 abris
  - KW :** 235 abris (y compris la Tête de Pont de Malines)
  - TPG :** 227 abris.
- 2. Abris constituant des lignes de défense:**
  - Canaux Anvers-Liège, par Turnhout et région de Maaseik : 140
  - Canal Albert : 148
  - Est de la province de Liège (entre la Hollande et l'Amblève) : 66
  - Meuse, entre PFL et PFN : 70
  - Meuse, entre PFN et frontière française : 5
  - Ligne Bièrges-Ninove : 49
  - Côte de la mer du Nord : abris à coupole de c.47 : 13 (= 11<sup>e</sup> B<sup>ie</sup> d'artillerie de côte)
- 3. Zone parsemée d'abris, isolés ou en groupes:**
  - Ardennes (au Sud de l'Amblève) : 322

# Principales Obstructions et Inondations

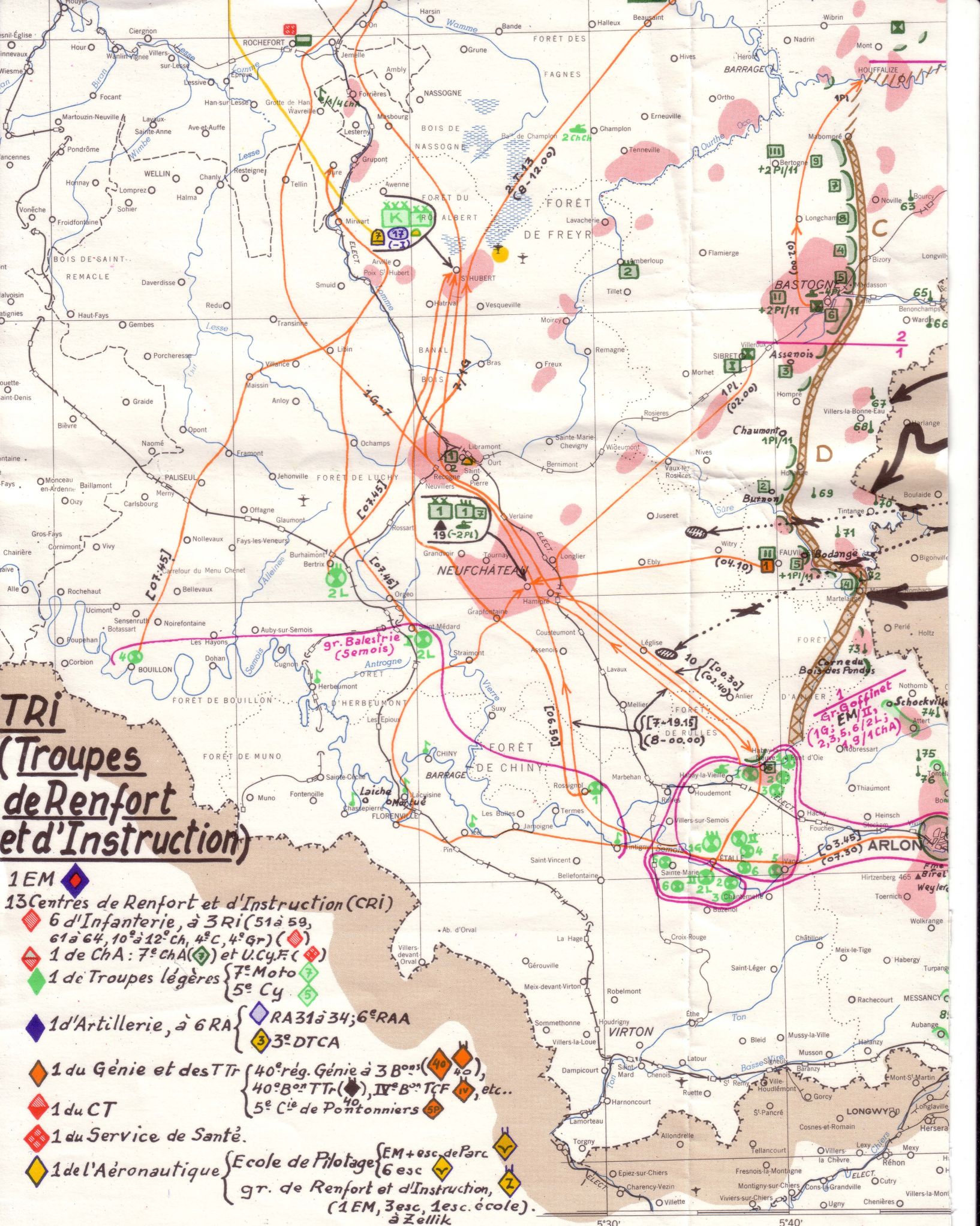
- Obstacles antichars:**
- { achevés : (généralement grille Gaintet) : PFA - Louvain, PFL II, PFN, ligne Bièrges-Wavre, Hoyoux, Néblon
  - { inachevé : : Louvain-Namur : 5 tracés prin cipaux successifs, de janvier à mai 1940 (n<sup>os</sup> 1 à 5, chacun remplaçant le précédent).
- Zones étanches (abatis, fossés antichars):** (en cours d'exécution) frontière devant III CA
- Inondations:** 1 DChA : zones A, a, B, C, D

# Destructions préparées (ponts, routes, etc.) (pas sur la carte).

# Base Maritime, Corps de Marine, Défense du Bas-Escaut

- 1 QG / Base Maritime
- l'Artillerie de côte (I/5RAA)
- 1 Corps de Marine à :
  - 1 EM (+ 1 esc. de renfort)
  - 2 esc (n<sup>os</sup> 1 et 3)
- 1 EM / Défense du Bas-Escaut (Anvers)





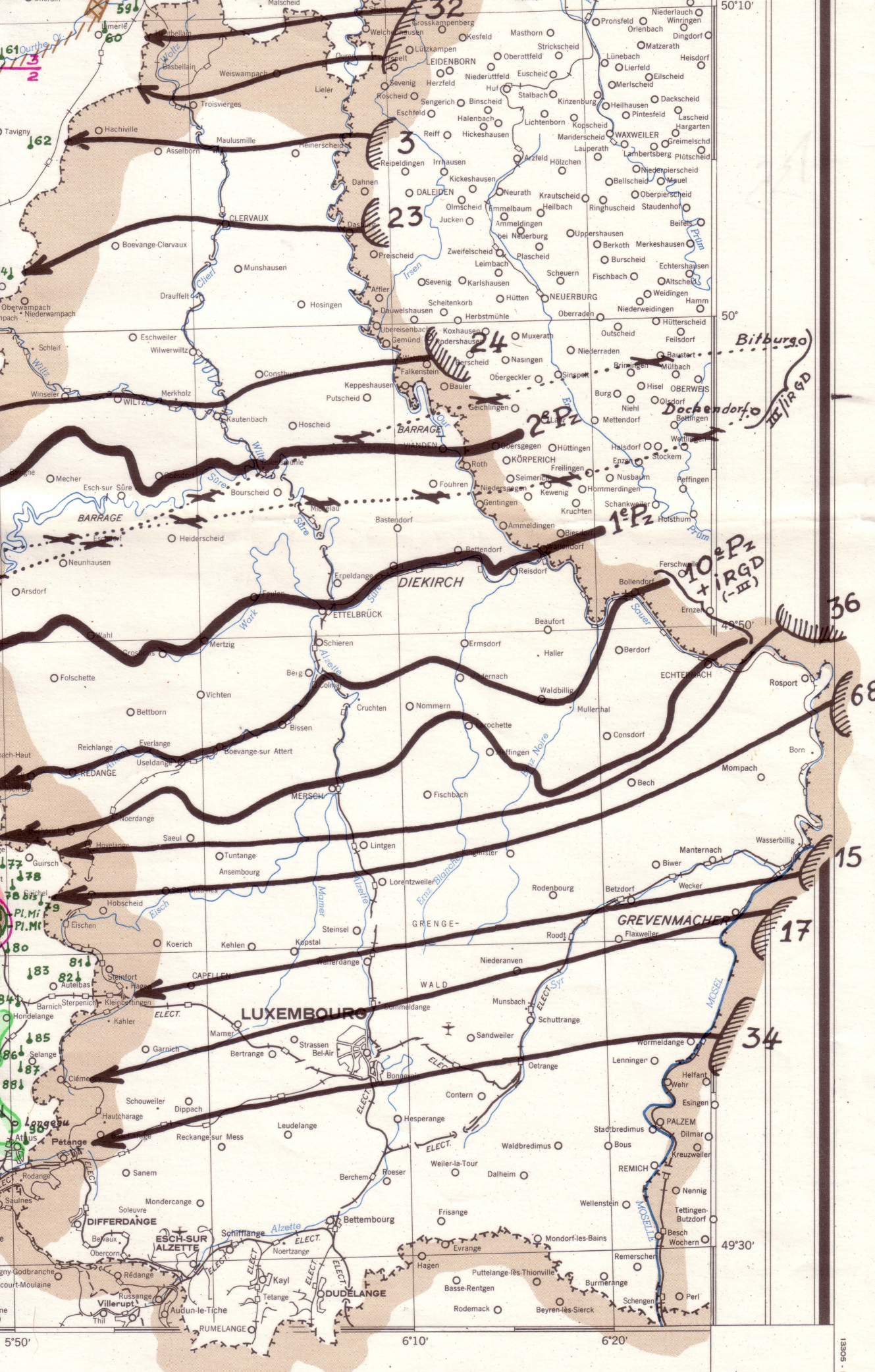
# TRI (Troupes de Renfort et d'Instruction)

- 1 EM
- 13 Centres de Renfort et d'Instruction (CRI)
  - 6 d'Infanterie, à 3 Ri (51 à 59, 61 à 64, 10<sup>e</sup> à 12<sup>e</sup> Ch, 4<sup>e</sup> C, 4<sup>e</sup> Gr)
  - 1 de ChA: 7<sup>e</sup> ChA et U.Cy.F.
  - 1 de Troupes légères { 7<sup>e</sup> Moto, 5<sup>e</sup> Cy
- 1 d'Artillerie, à 6 RA { RA31 à 34; 6<sup>e</sup> RAA, 3<sup>e</sup> DTCA
- 1 du Génie et des TTr { 40<sup>e</sup> rég. Génie à 3 B<sup>os</sup>, 40<sup>e</sup> B<sup>os</sup> TTr, IV<sup>e</sup> B<sup>os</sup> TCF, etc., 5<sup>e</sup> C<sup>ie</sup> de Pontonniers
- 1 du CT
- 1 du Service de Santé.
- 1 de l'Aéronautique { Ecole de Pilotage { 6 esc, gr. de Renfort et d'Instruction, (1 EM, 3 esc, 1 esc. école). à Zellik

6 Dépôts d'Armée  
1 Dépôt de remonte  
5 Centres d'Instruction de sous-lieutenants (Infanterie, Artillerie et CT, Cavalerie, Génie, Aéronautique) pas sur carte

5°30' 5°40'





50°10'

50°

49°50'

49°30'

5°50'

6°10'

6°20'





# Légende

## Couleurs et symboles des QG, unités, fortifications, etc.

- voir tableaux ci-dessous
- QG et unités: aux emplacements des cantonnements, (ou dans un cartouche + flèche indiquant l'endroit exact →) Pour l'artillerie, il s'agit des emplacements des pièces.

## Positions occupées (ou à occuper à l'alerte) par l'infanterie et la cavalerie

- (de la couleur distinctive du type d'unité)
- Anvers - canal Albert - Liège - Meuse - Namur, et Louvain: infanterie: représentation des PC (•) et des positions des B<sup>ons</sup> (○) (dans la couleur (cantonnements: à proximité))

## Limites

- latérales entre les CA, Di, etc..
- entre zone de l'Avant et zone de l'Arrière (prévision: GQG/4<sup>e</sup> S<sup>on</sup>/2825 du 10/2/40; application: n°9353 du 10/5/40)
- ligne conventionnelle englobant les éléments d'une même unité (○)
- camps de Beverlo, Helchteren, Elsenborn:

## Mouvements prescrits (par ordres divers, ou automatiquement à l'alerte du (schématiques))

depuis le 7/5 à 12<sup>h</sup>30 (Préalerte) jusqu'à l'attaque allemande

QG et unités { de la DAT: → } avant le 9/5 à 23<sup>h</sup>35: + date (7, 8 ou 9)  
 { autres: → } après: pas de date mais, dans certains cas (pas de flèche →) entre les cantonnements

TRI: 10/5 avant l'aube: quittent les casernes et gagnent les cantonnements

# I. Armée de Campagne

1 GQG à VII 7 QG de CA 1 QG de CC	} ayant sous leurs ordres {	18 Di, 2 DChA, des UCyF 2 DC, 1 Br CP, 2 RL etc.. (voir tableaux)	<b>Remarques</b> { 1.  = GQG 2. Comme n'ont pu - C - 1 - 1
---	-----------------------------	---	--





Grt) dans certains cas (Grt Goffinet, 5 Di, etc)

9/5 à 23:35) et réalisés (sauf retards...)  
 grande du 10/5 à 04:35:

6, heure de l'ordre [ ] et/ou du début d'exécution ( )  
 entés et les positions, si celles-ci sont à proximité).  
 onts d'alerte (pas sur la carte).

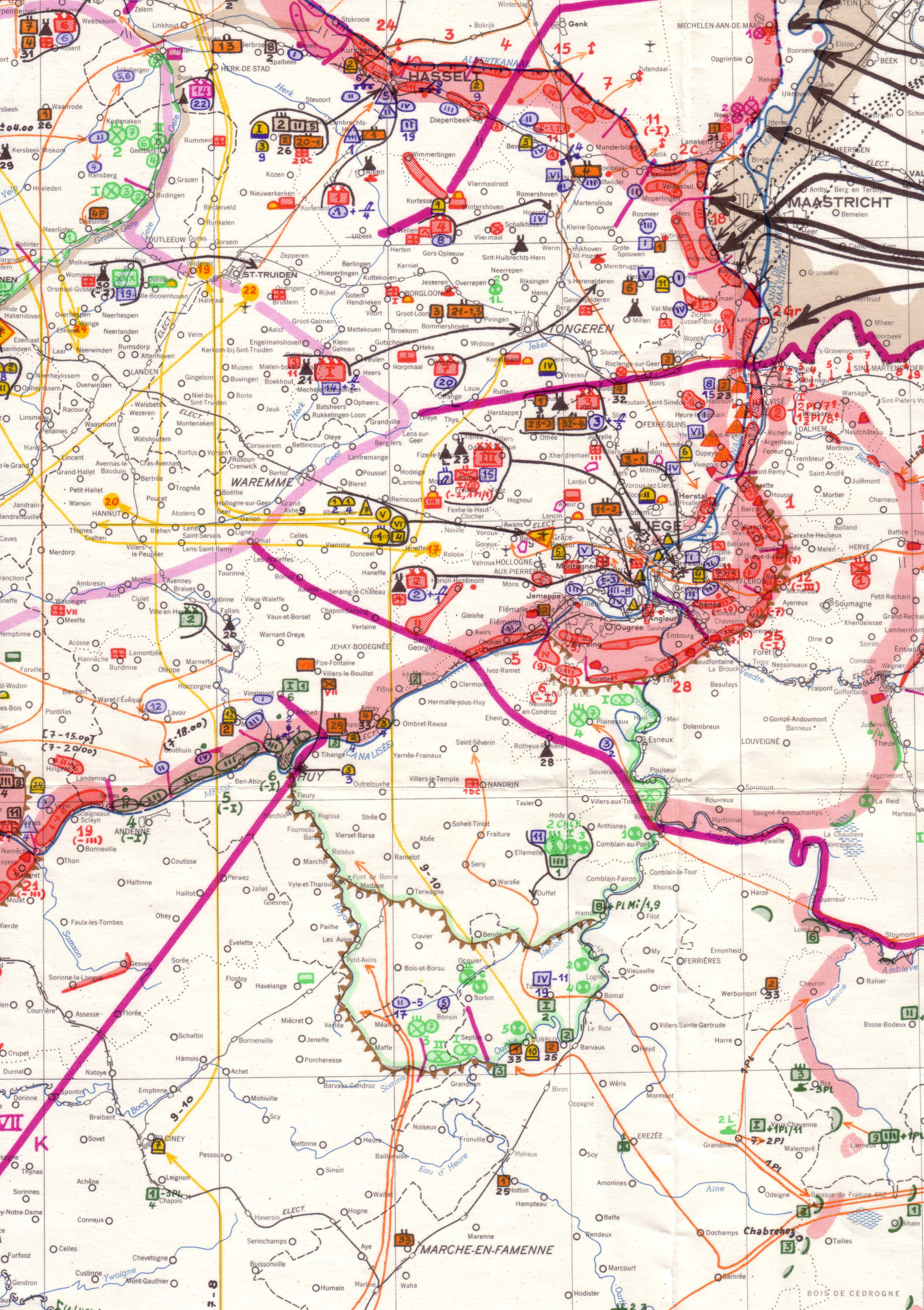
G + services qui en dépendent directement (Grande Prévôté, EM/Génie d'Armée, etc..)  
 suite aux transferts ordonnés par le GQG depuis août 1939, les grandes unités  
 us la composition réglementaire. Exemples :

C : disloqué; Le QG/CC à sous ses ordres 2 Di (canal Albert) et des troupes légères (Limbourg).  
 et 2 DChA : leur RA (20<sup>e</sup>) est à la 7 Di, et remplacé par 4 groupes du 12<sup>e</sup>.  
 DChA et 1 DC (Ardennes): (constituent un Grt sous les ordres du ct/1 DC (Keyaerts), qui a constitué 1 petit QG: "A











# Armée allemande

← (n°) Infanterie Divisionen (ID)

← (n°+Pz) Panzer II

**IRGD: Infanterie Regiment**  
**Grossdeutschland**  
**Btl. zbV: Bataillon à missions spéciales**  
*(3<sup>e</sup> à besonnes missions spéciales)*

## Opérations spéciales:

- Btl. zbV n°s 100: Maaseik, Maastricht, etc..

- Paras: planeurs →  
 { Eben-Emael  
 { ponts de Veldwezelt, Vroenhoven, Kanne

- IR 151 (de 61<sup>e</sup> ID): → Eben-Emael.

- III<sup>e</sup> Btl/IRGD: paravions → Witry et Léglise.

**NB: 1. Heures d'arrivée de l'ID et Pz à la frontière belge: 10/15 à 4h35 ou plus tard, selon les distances à parcourir.**

**2. Seules les divisions de 1<sup>re</sup> ligne sont représentées.**

